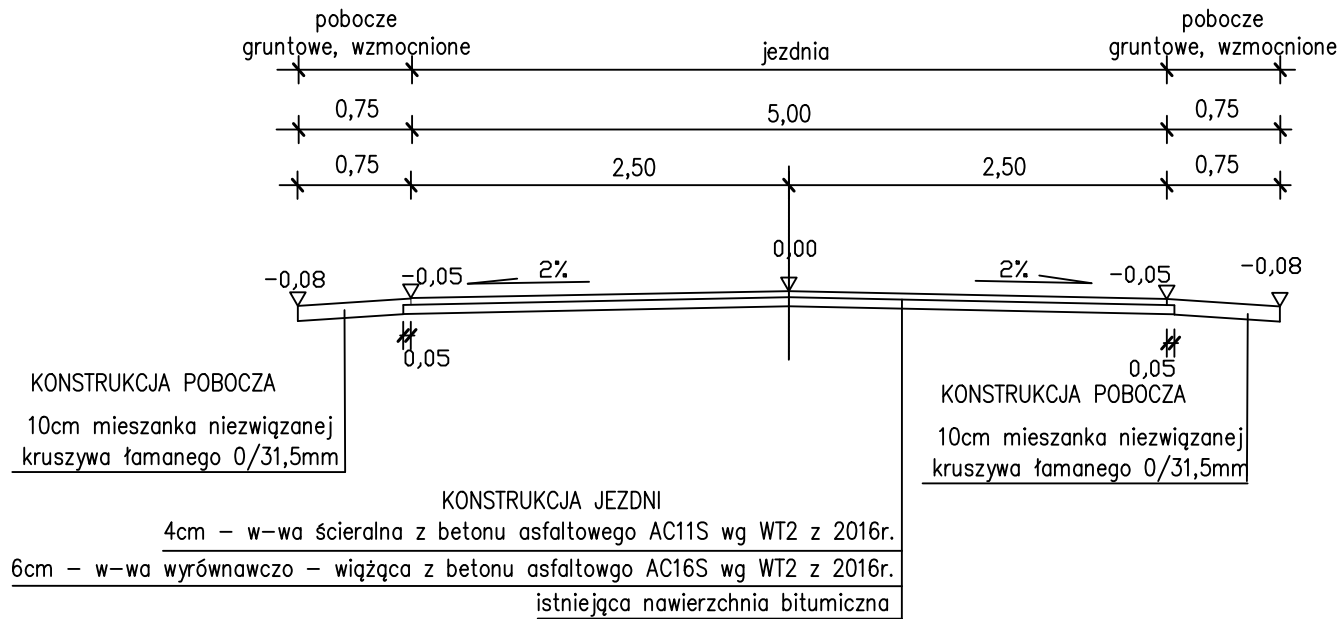
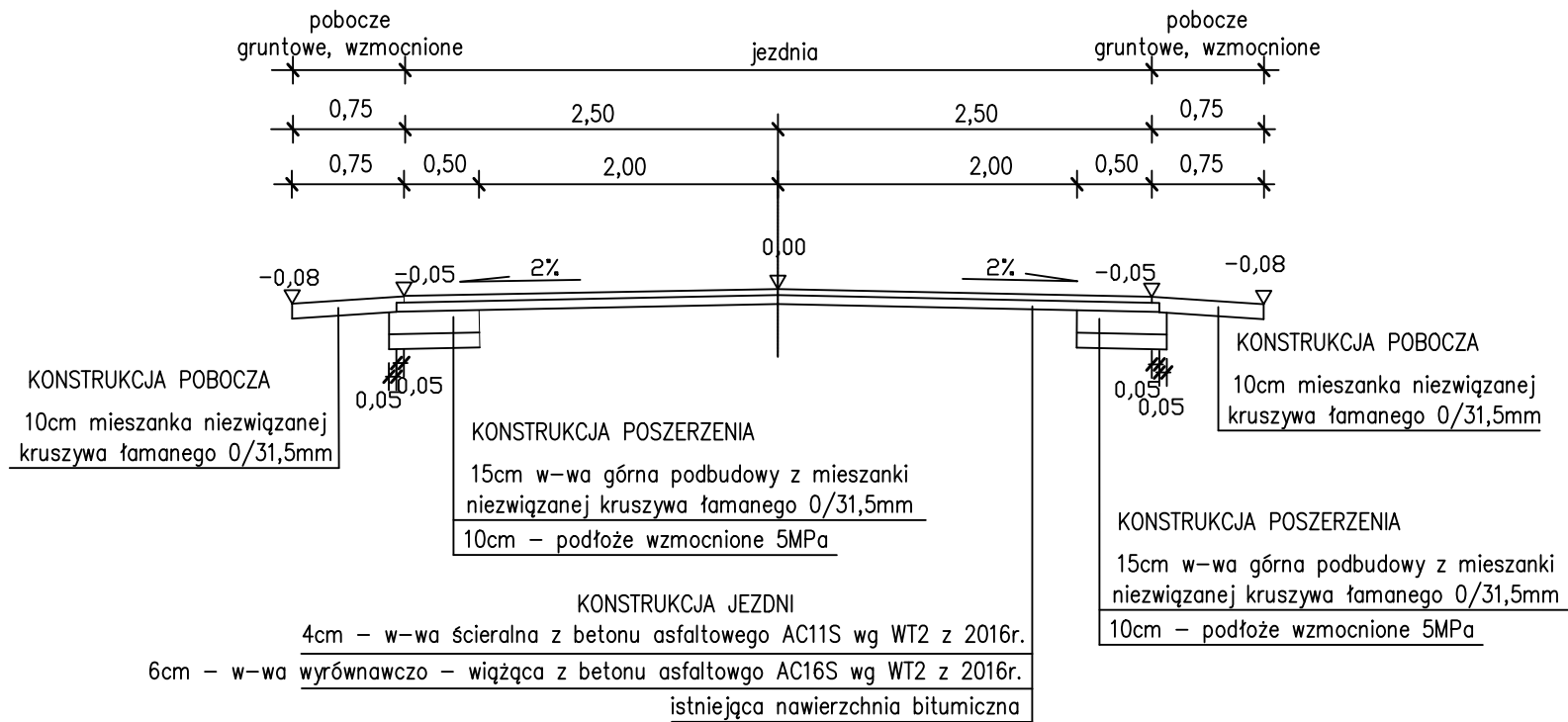


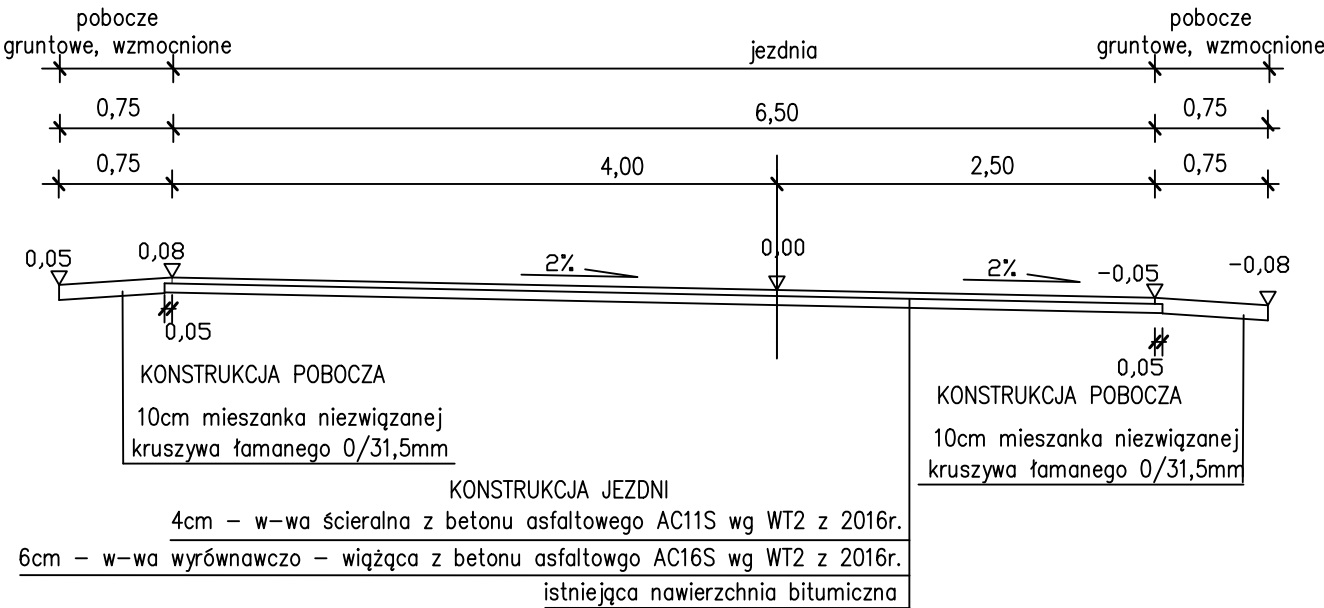
P-1 droga nr 102158L
od km 0+000 do km 0+051
od km 0+112 do km 0+360
od km 0+500 do km 0+608
od km 0+655 do km 0+771



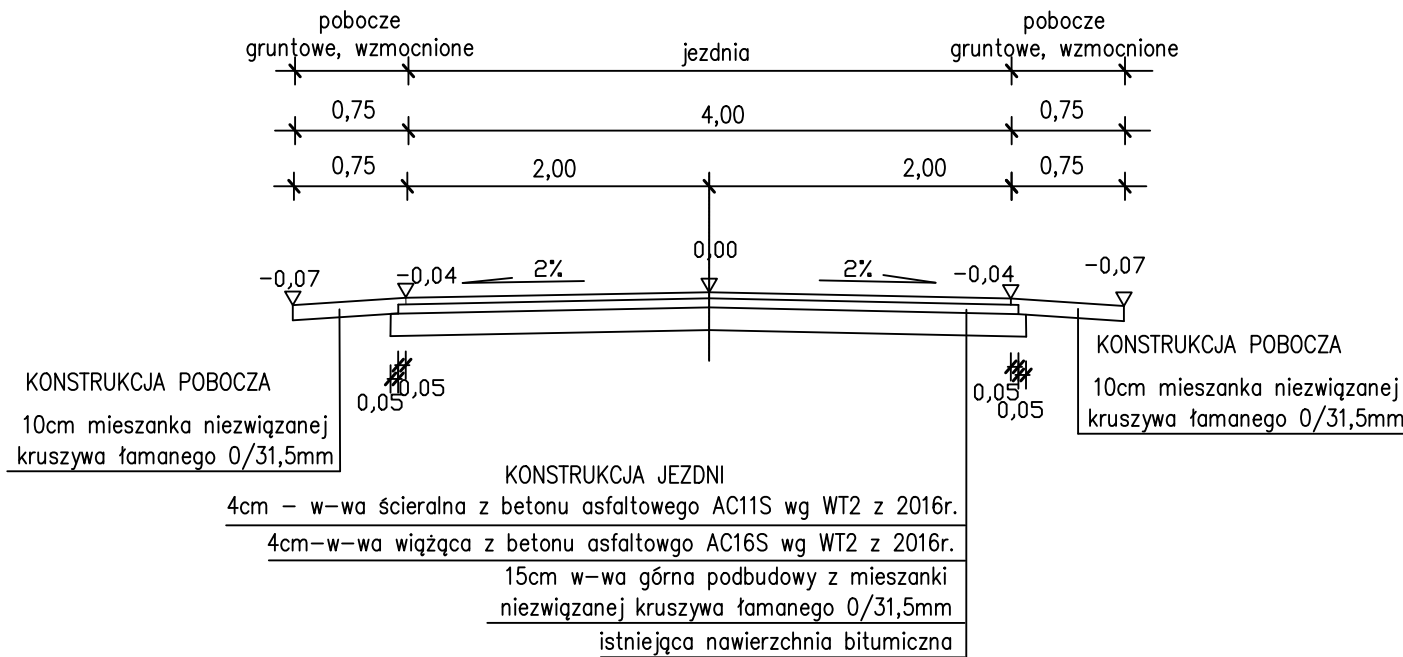
P-2 droga nr 102158L
od km 0+360 do km 0+500



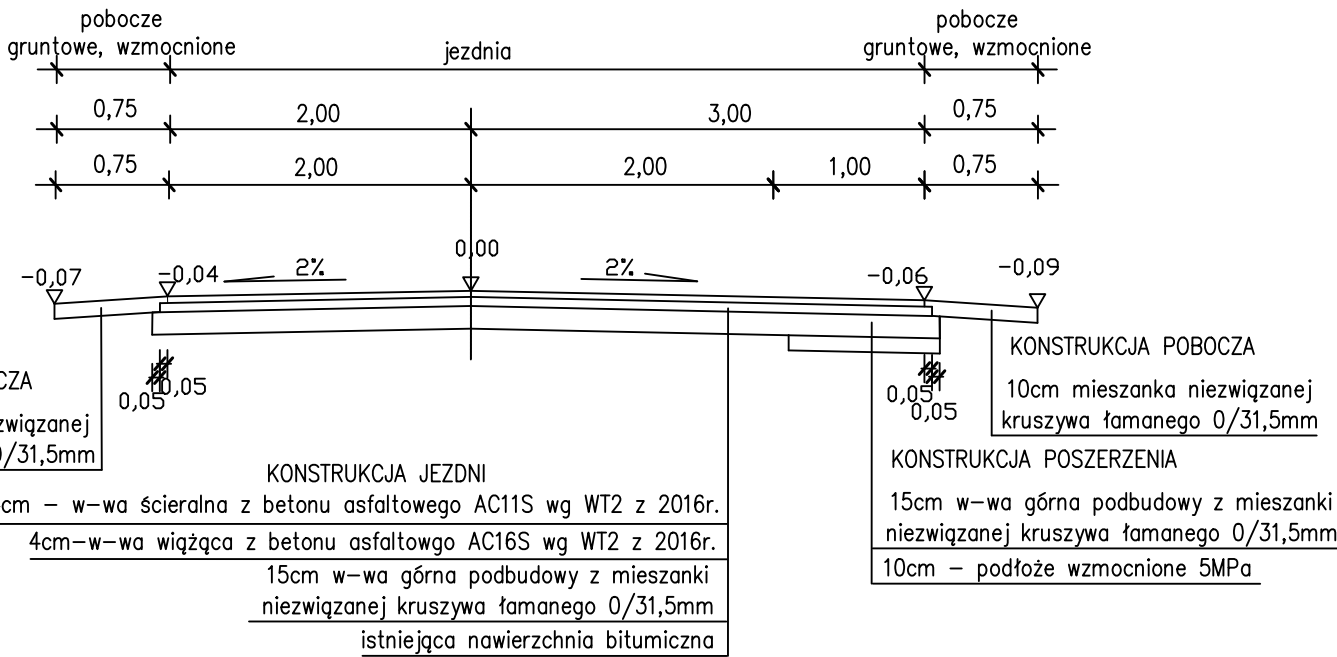
P-3 droga nr 102158L
od km 0+071,59 do km 0+092,03



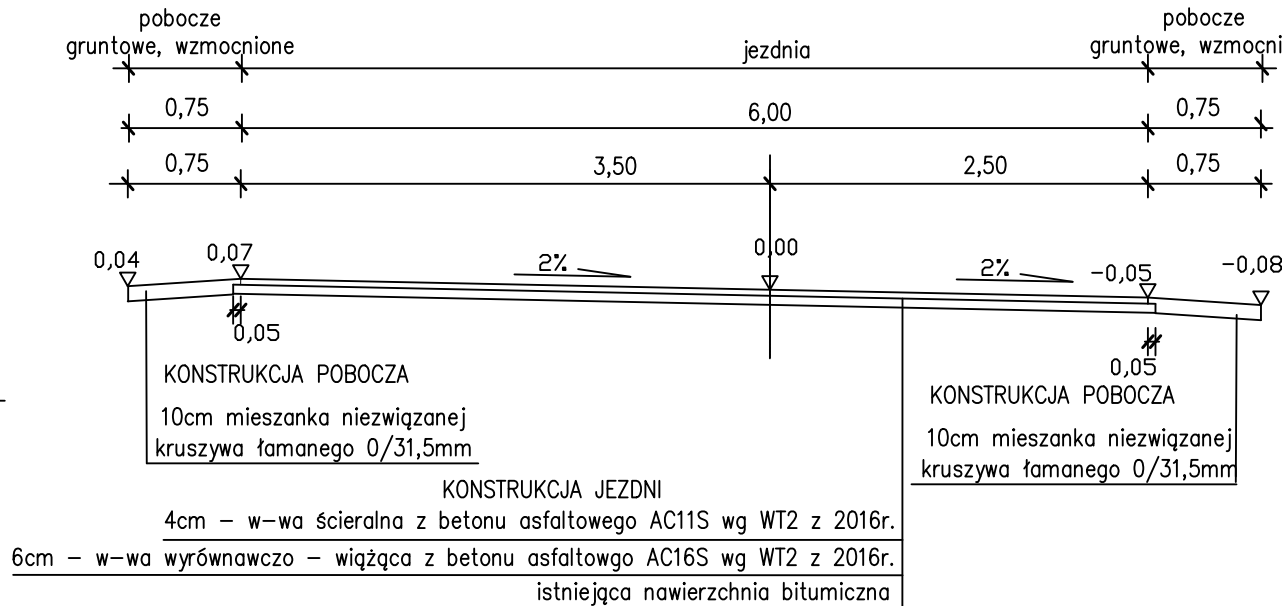
P-5 droga nr 102157L
od km 1+236 do km 1+400



P-6 droga nr 102157L
od km 1+405 do km 1+439



P-4 droga nr 102158L
od km 0+627,33 do km 0+642,75



Zarządca Drogi	Gmina Ulan - Majorat 21-307 Ulan - Majorat			
Nazwa opracowania	Przebudowa dróg gminnych w m. Kępki dr. gminnej nr 102158L od km 0+000 do km 0+771 oraz dr. gminnej nr 102157L od km 1+236 do km 1+439 o łącznej długości 974mb			
Temat rysunku	PRZEKROJE KONSTRUKCYJNE			
Opracował: Jan Żerebiec 21-300 Radzyń Podl. ul. Powstańców Styczniowych 17 upr. bud. nr LUB/0008/OHOD/04	Data opracowania: lipiec 2025	Skala: 1:50	Rys. nr K- 1	